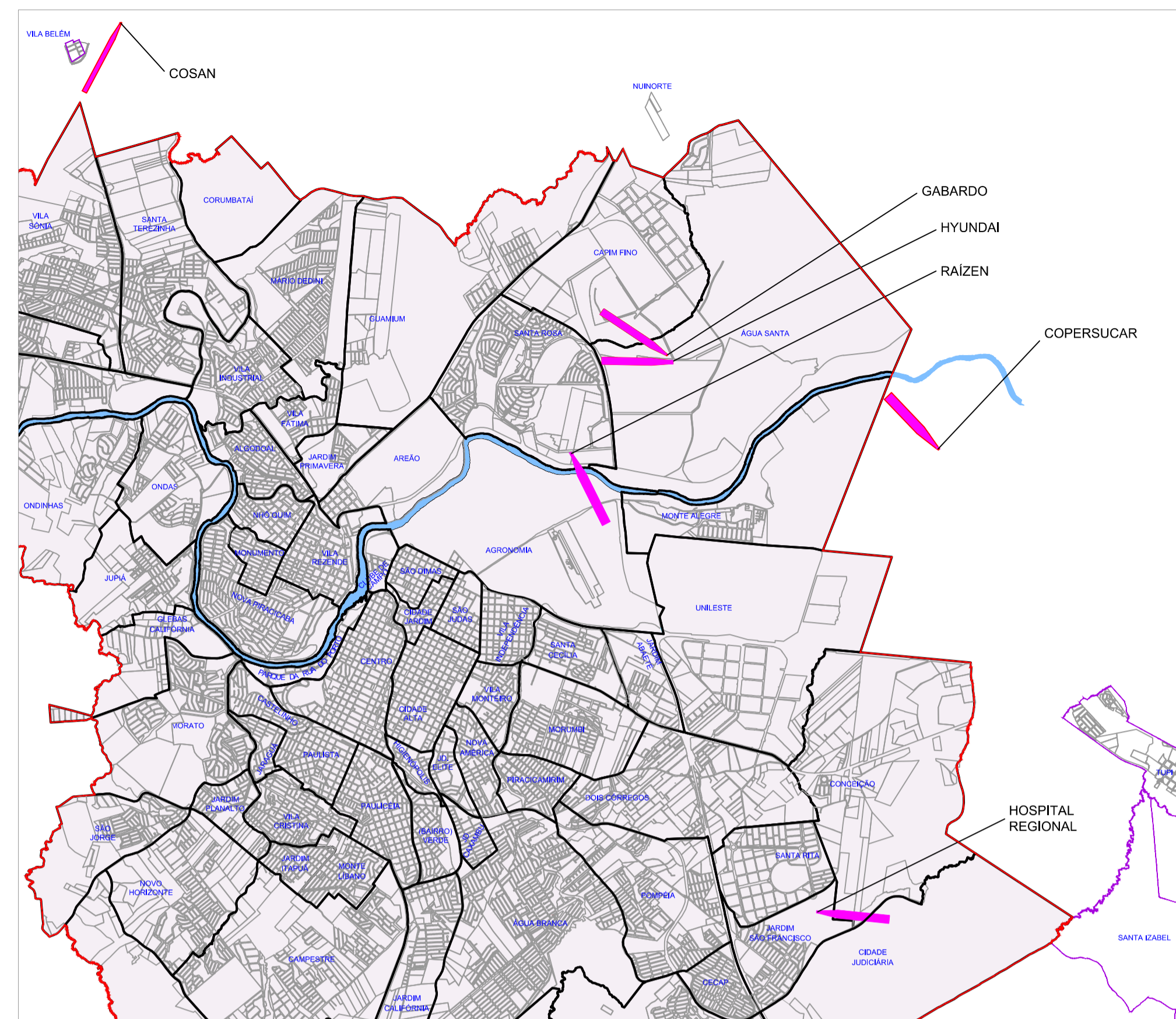
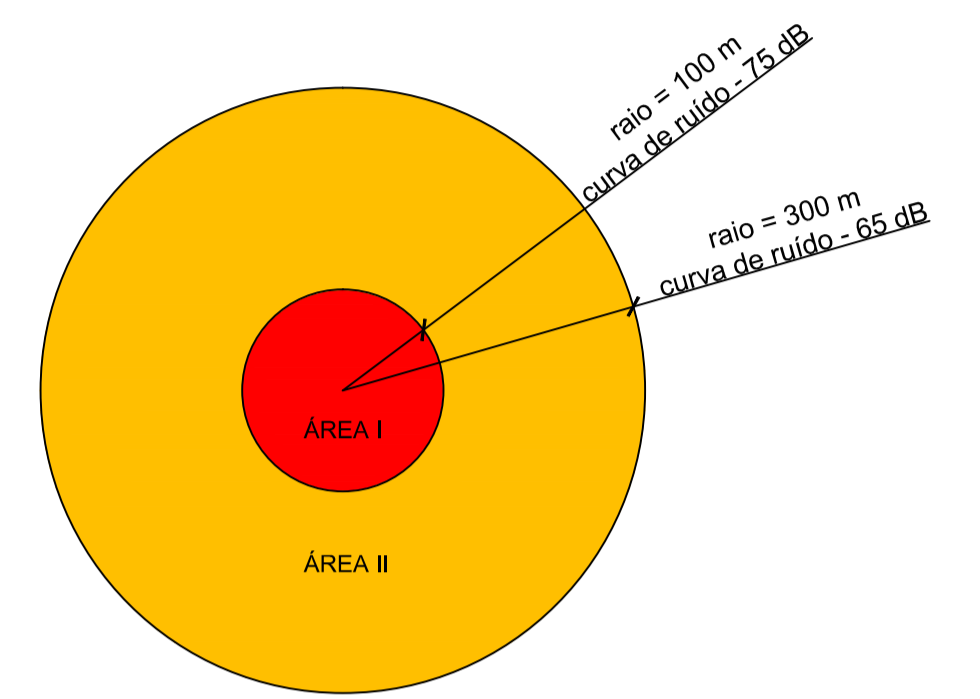


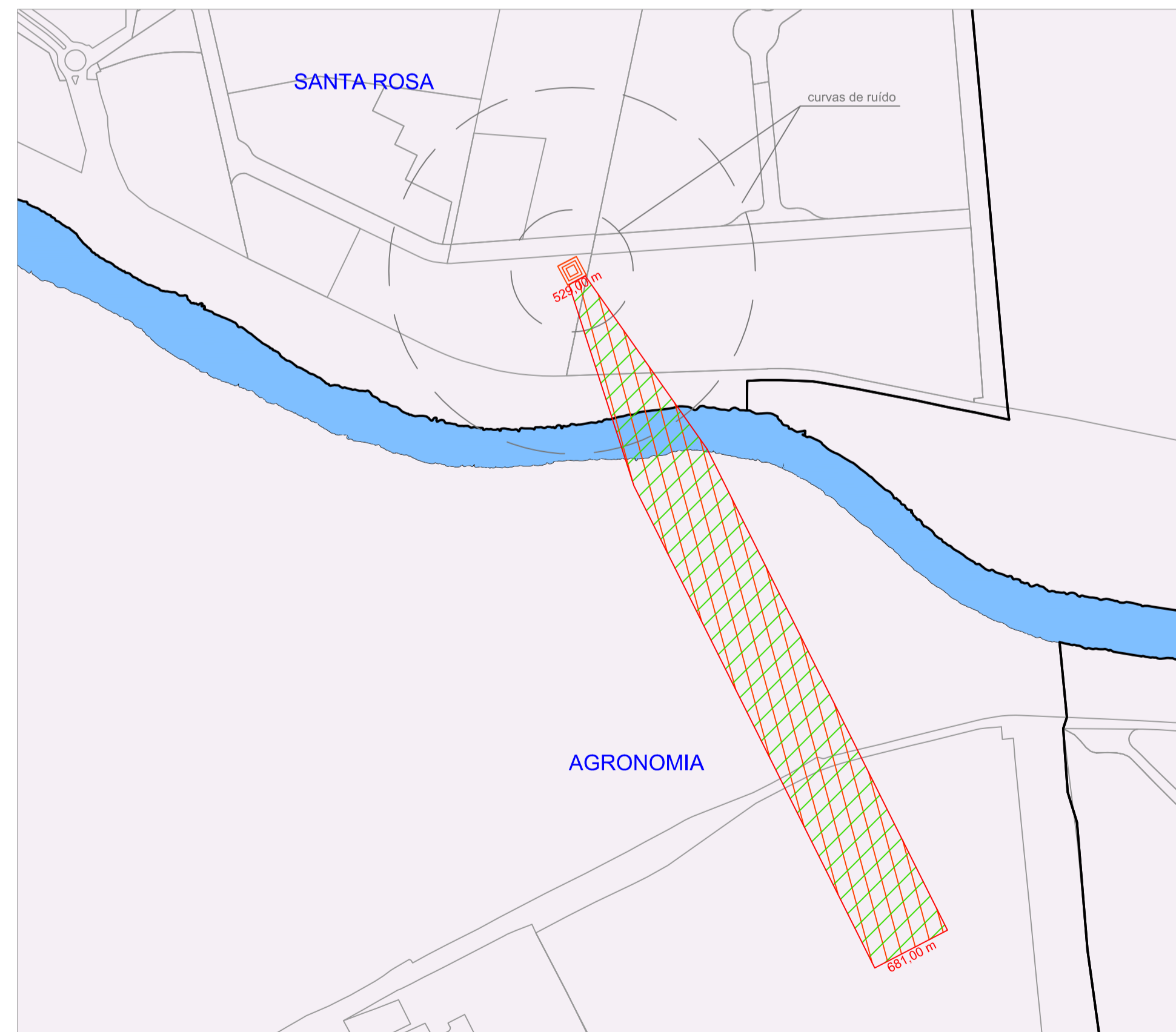
ZONA DE PROTEÇÃO - HELIPONTO - HYUNDAI E GABARDO
Escala 1:7.500



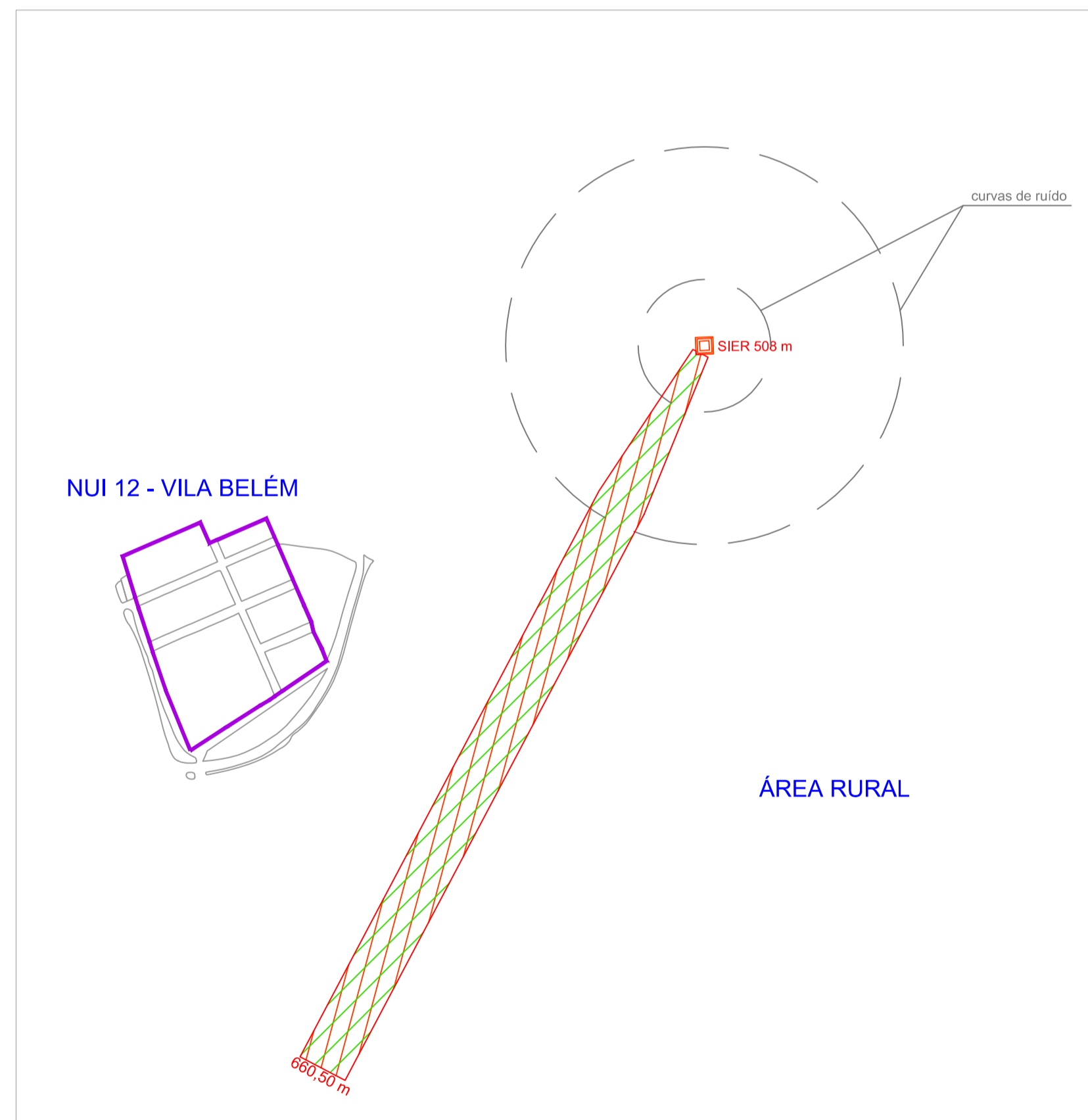
LOCALIZAÇÃO DOS HELIPONTOS
Escala 1:70.000



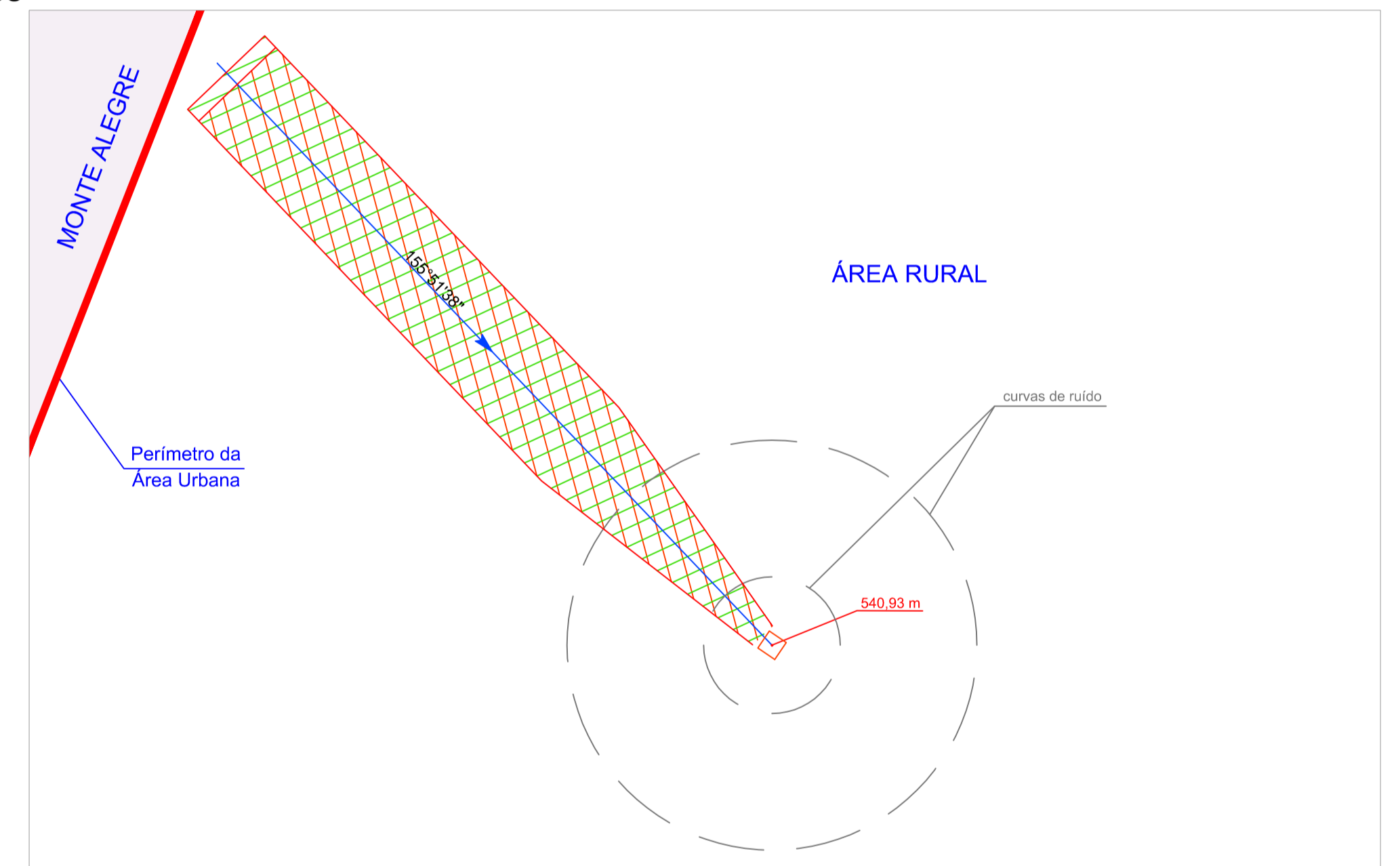
ZONA DE RUIDO - HELIPONTOS
Escala 1:7.500



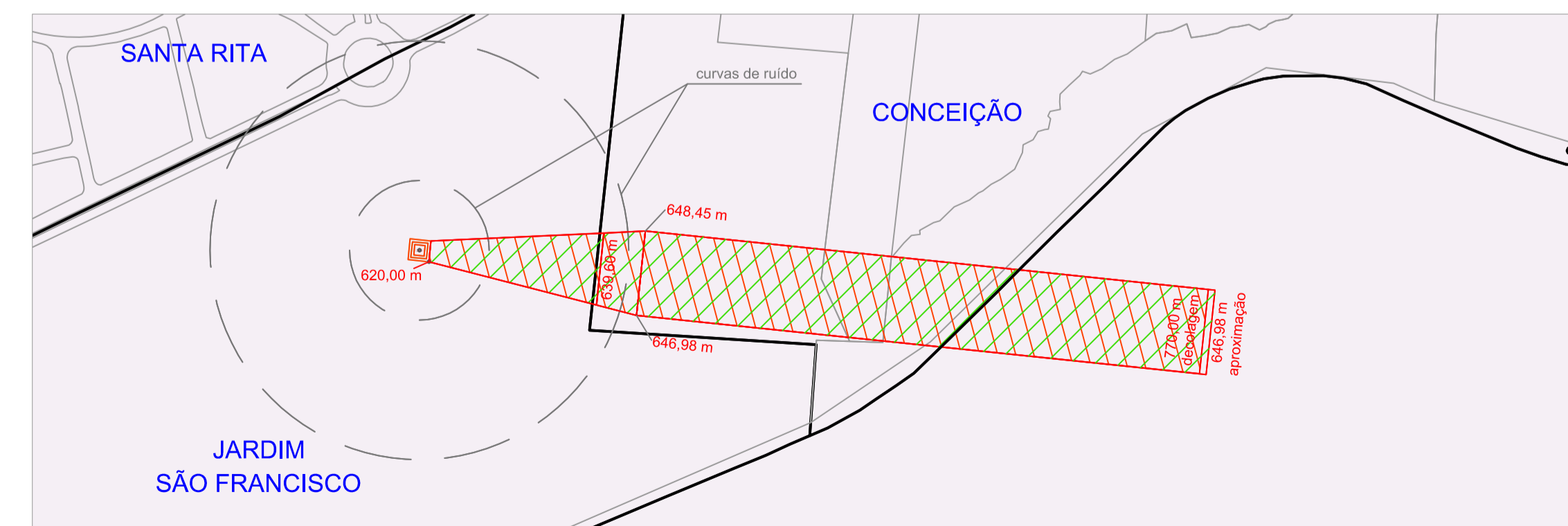
ZONA DE PROTEÇÃO - HELIPONTO - RAÍZEN
Escala 1:7.500



ZONA DE PROTEÇÃO - HELIPONTO - COSAN (ÁREA RURAL)
Escala 1:7.500



ZONA DE PROTEÇÃO - HELIPONTO - COPERSUCAR (ÁREA RURAL)
Escala 1:7.500



ZONA DE PROTEÇÃO - HELIPONTO - HOSPITAL REGIONAL
Escala 1:7.500

Legenda:
Zona de Ruído:
Área I - nível de ruído médio dia-noite acima de 75dB
Área II - nível de ruído médio dia-noite de 65 - 75dB

Zona de Proteção do Heliponto:
Superfície de Aproximação
Superfície de Decolagem

Área Urbana
Perímetro da Área Urbana
Divisa de Bairro na Área Urbana
Divisa de Bairro na Área Rural
Divisa do Município de Piracicaba

ZONA ESPECIAL AEROPORTUÁRIA (ZEA) - HELIPONTOS
MAPA 6C

Fontes e elaboração:
IPPLAP
Instituto de Planejamento e Urbanização de Piracicaba

Base cartográfica - restituição vetorial 2011

Plano Diretor - Alteração 01
Data: maio/2021
Escala: indicada

